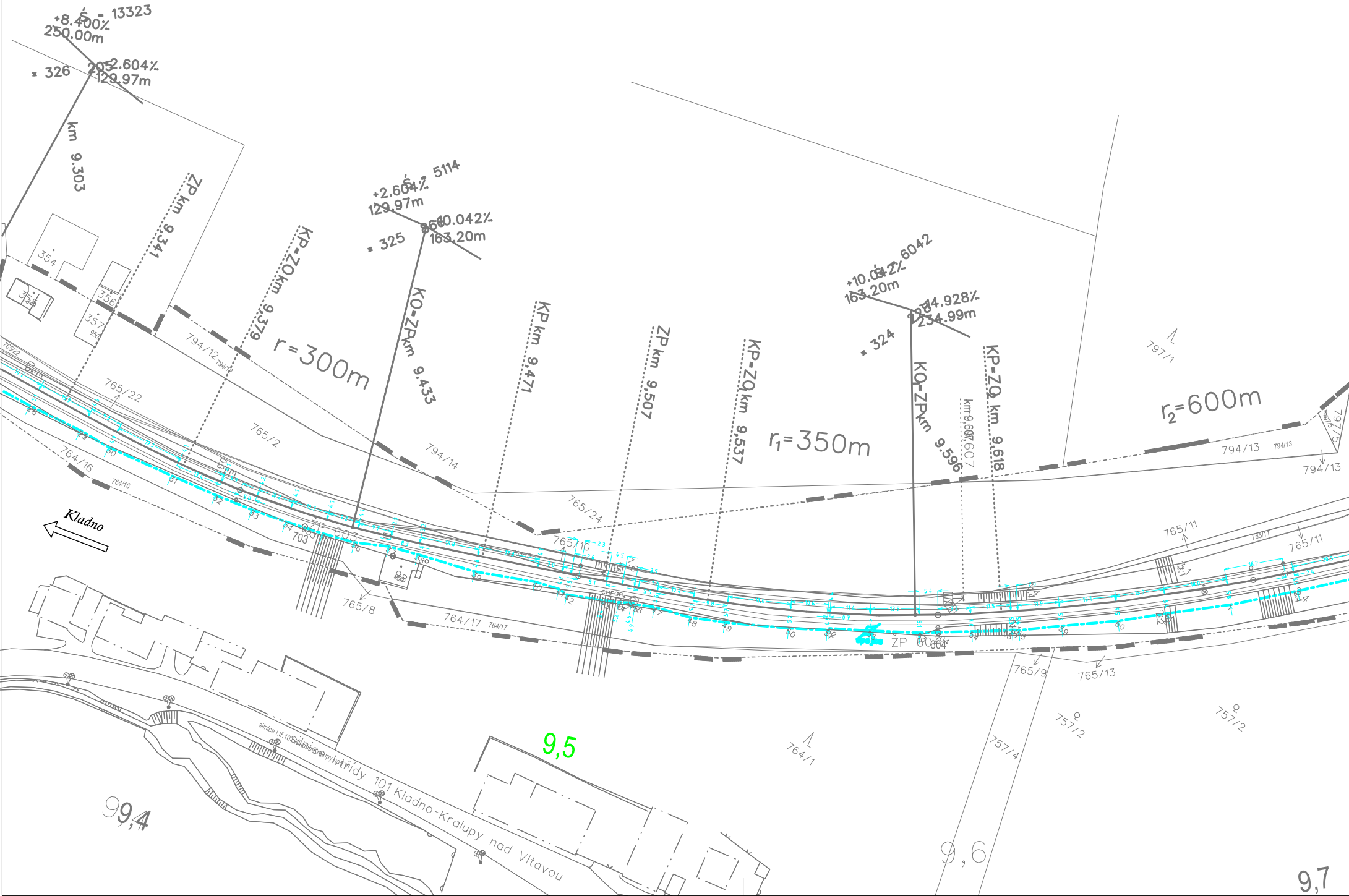

s = 13323
+8.400%
250.00m
205
-2.604%
129.97m
326
km 9.303
ZP km 9.341
KP-ZO km 9.379
r=300m
s = 5114
+2.604%
129.97m
856
+10.042%
163.20m
325
KO-ZP km 9.433
KP km 9.471
ZP km 9.507
KP-ZO km 9.537
r1=350m
s = 6042
+10.042%
163.20m
228
-4.928%
234.99m
324
KO-ZP km 9.596
km 9.607
KP-ZO km 9.618
r2=600m
354
355
356
357
950
794/12
794/14
794/13
797/1
797/5
765/22
765/2
765/24
765/10
765/11
765/8
765/9
765/13
764/16
764/17
764/1
757/2
757/4
ZP 603
703
ZP 604
604
Kladno
silnice I. tř. 101 Kladno-Kralupy nad Vltavou
9,4
9,5
9,6
9,7

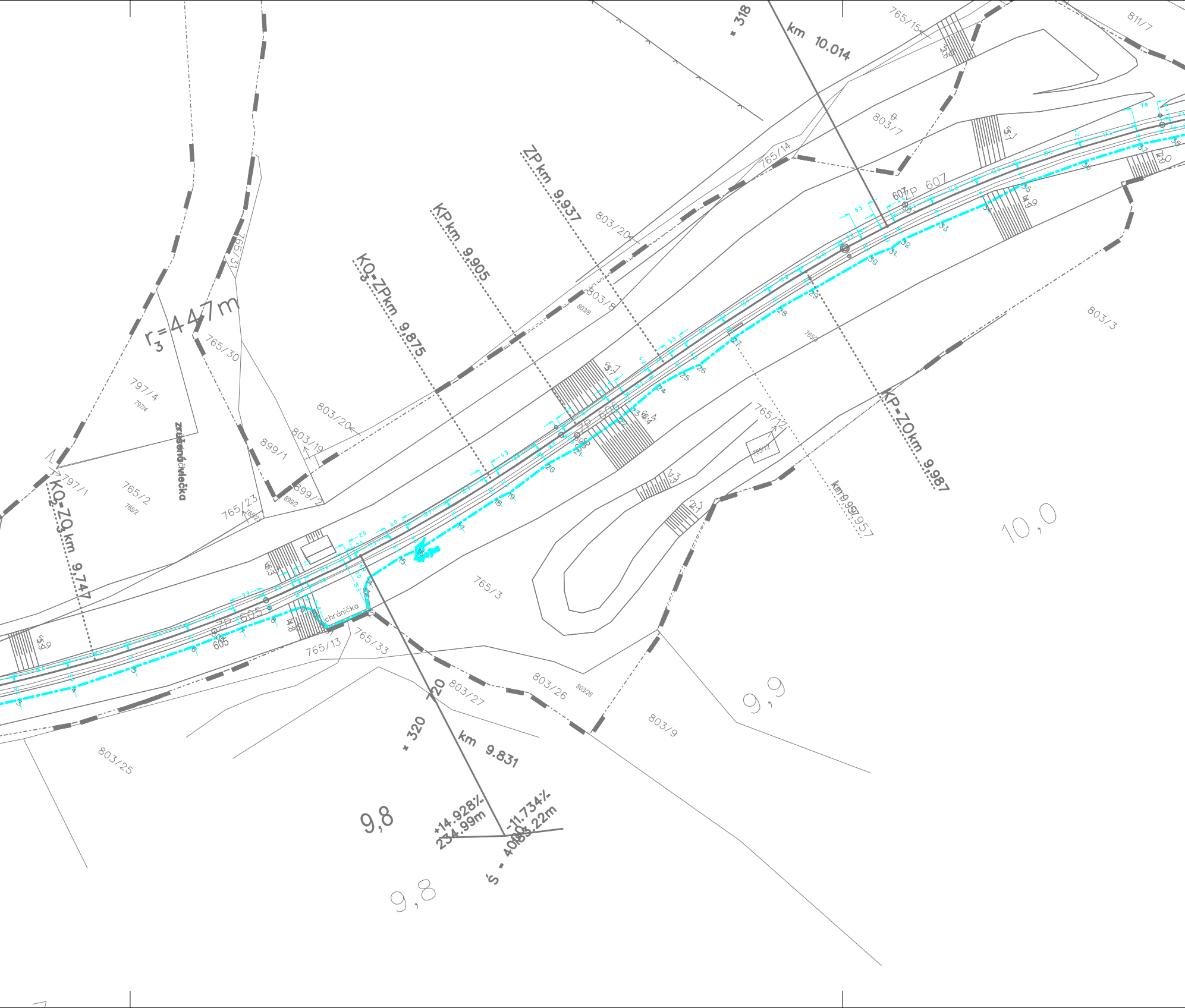
• 318
km 10.014
765/15
811/7
3.8
803/7
765/14
5.1
2.8
ZP 607
607
ZP km 9.937
803/20
KP km 9.905
765/31
803/8
803/8
KO3-ZP km 9.875
r3=447m
765/30
797/4
797/4
803/20
803/19
899/1
zrušená vlečka
765/2
765/2
797/1
KO3-ZO km 9.747
765/23
899/2
899/2
5.7
ZP 606
6.4
765/6
765/12
765/12
KP-ZO km 9.987
km 9.957
1.3
2.1
10,0
6.3
ZP 605
605
chránička
4.8
5.9
765/13
765/33
765/3
803/27
803/26
803/26
803/3
803/9
9,9
• 320
km 9.831
803/25
9,8
+14.928‰
234.99m
-11.734‰
s - 4000
9,8

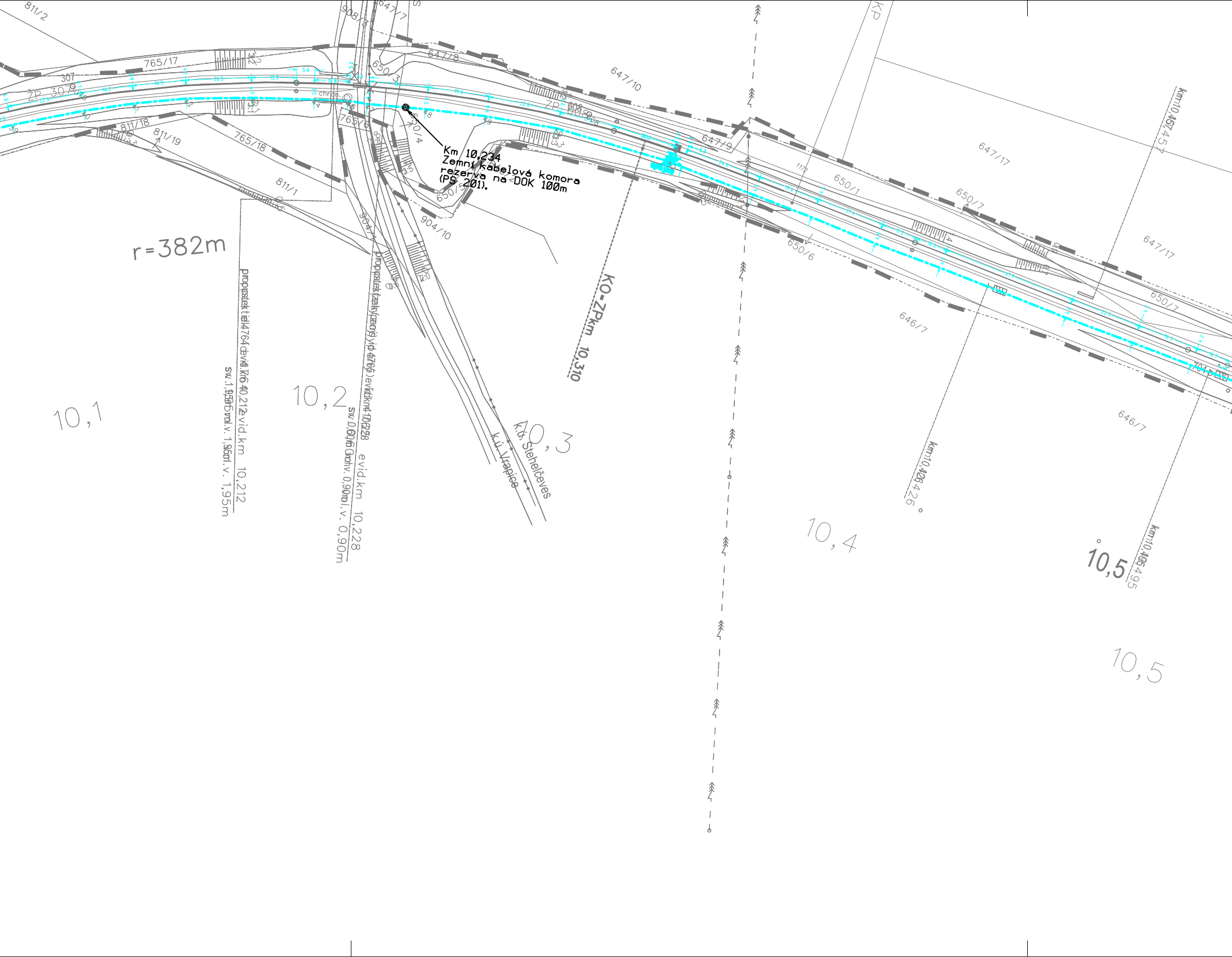

Km 10,234
Zemní kabelová komora
rezerva na DOK 100m
(PS 201).
r=382m
10,1
10,2
10,3
10,4
10,5
10,5
KO-ZPkm 10,310
k.ú. Stehelčeves
k.ú. Vrapice
propustek evid.km 10,212
sv. 1,50m, v.v. 1,95m
propustek evid.km 10,228
sv. 0,60m, v.v. 0,90m
km10,426
km10,457
km10,495
811/2
765/17
765/18
765/16
811/18
811/19
811/1
307
ŽP 307
ŽP 608
908/3
647/7
647/8
647/10
647/9
647/17
650/1
650/3
650/4
650/5
650/6
650/7
646/7
904/10
KP

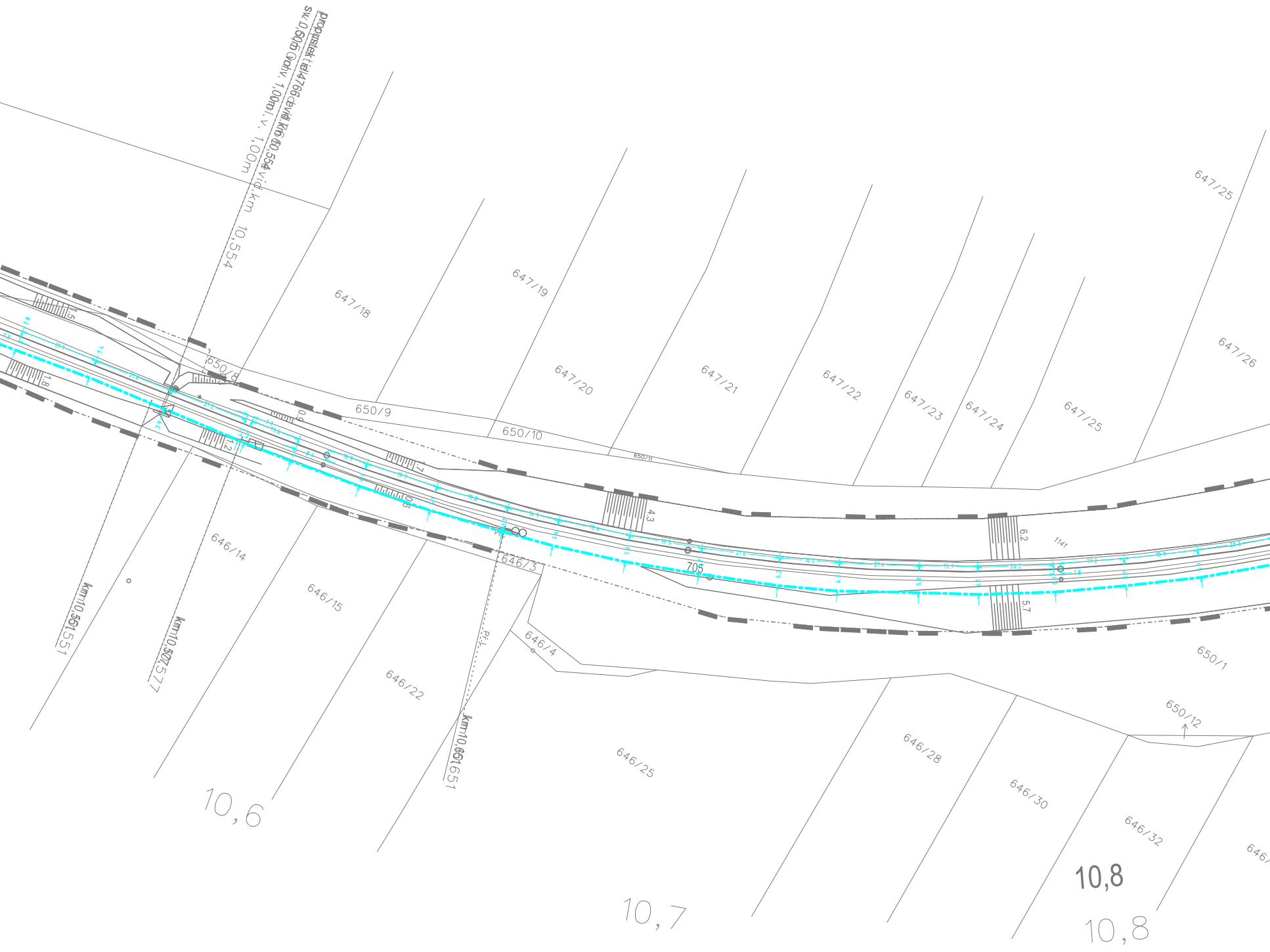

propustek ev.č. 4766 km 10,554
sv. 0,50 m otv. 1,00 m l.v. 1,00m
vid.km 10,554
647/18
647/19
647/20
647/21
647/22
647/23
647/24
647/25
647/25
647/26
650/8
650/9
650/10
650/11
650/1
650/12
646/14
646/15
646/22
646/3
646/4
646/25
646/28
646/30
646/32
705
1141
1.5
1.8
0.9
1.2
1.7
0.6
4.3
6.2
5.7
km10,551
km10,577
km10,651
10,6
10,7
10,8
10,8

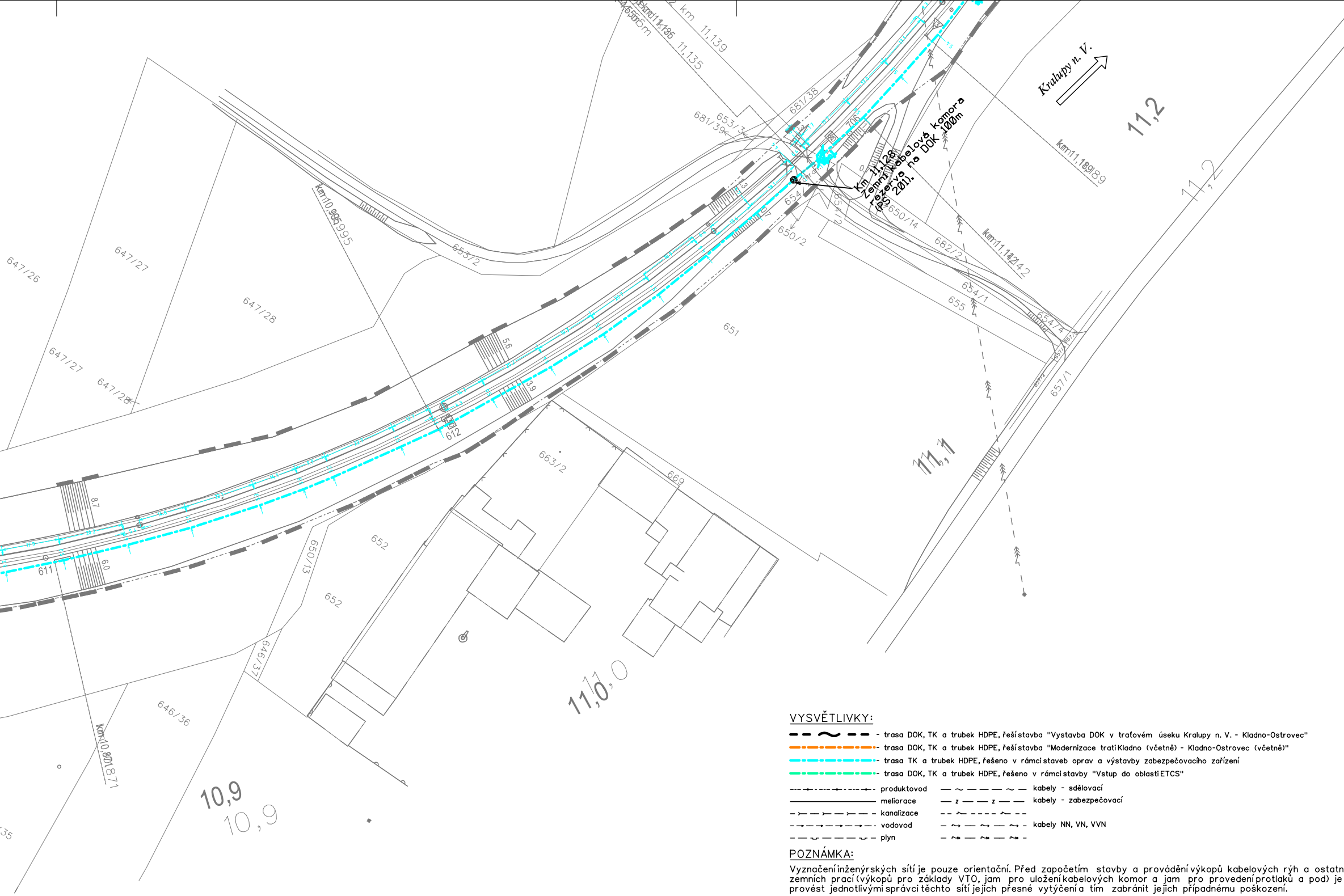
Kralupy n. V.
Km 11,128
Zemní kabelová komora
rezerva na DOK 100m
(PS 201).
km 11,139
km 11,135
km 10,995
km 11,189
km 11,142
km 10,871
11,2
11,1
11,0
10,9
681/38
681/39
653/3
706
654
654/2
650/2
650/14
682/2
654/1
655
654/4
657/1
651
653/2
647/26
647/27
647/28
663/2
669
652
650/13
646/37
646/36
611
612

VYSVĚTLIVKY:

- trasa DOK, TK a trubek HDPE, řeší stavba "Vystavba DOK v traťovém úseku Kralupy n. V. - Kladno-Ostrovec"
- trasa DOK, TK a trubek HDPE, řeší stavba "Modernizace trati Kladno (včetně) - Kladno-Ostrovec (včetně)"
- trasa TK a trubek HDPE, řešeno v rámci staveb oprav a výstavby zabezpečovacího zařízení
- trasa DOK, TK a trubek HDPE, řešeno v rámci stavby "Vstup do oblasti ETCS"

produktovod	kabely - sdělovací
meliorace	kabely - zabezpečovací
kanalizace	
vodovod	kabely NN, VN, VVN
plyn	

POZNÁMKA:

Vyznačení inženýrských sítí je pouze orientační. Před započetím stavby a provádění výkopů kabelových rýh a ostatn zemních prací (výkopů pro základy VTO, jam pro uložení kabelových komor a jam pro provedení protlaků a pod) je provést jednotlivými správci těchto sítí jejich přesné vytýčení a tím zabránit jejich případnému poškození.

Při definitivním situování kabelové trasy je nutno vždy zohlednit stávající podzemní řády.

V místě křižovatky se stávajícím podzemním zařízením se TK, DK, MK i HDPE trubky uloží do chráničky (žlab, PE korug. trubka a pod.) minimální délky 3m.

ích
nutné

Paré:

Orientační schéma:

Kralupy nad vltavou
Stavba "Výstavba DOK v traťovém úseku Kralupy nad Vltavou - Kladno-Ostrovec"
Kladno

Razitko oprávněné osoby:

Podpis: Datum:

Revize:	Datum:	Popis:	Kontroloval:

Stavebník / Investor:	**Správa železnic, státní organizace**
Adresa:	Dlážděná 1003/7, 110 00 Praha 10
Zástupce investora:	Stavební správa západ
Adresa:	Sokolovská 1955/278, 190 00 Praha 9

SPRÁVA ŽELEZNIC

Zhotovitel díla:	**SUDOP PRAHA a.s.**
Adresa:	Olšanská 1a, 130 00 Praha 12
Kontakt:	T: +420 276 094 111 E: praha@sudop.cz
Zhotovitel části / objektu:	**SUDOP PRAHA a.s.**
Adresa:	Olšanská 1a, 130 00 Praha 12
Kontakt:	T: +420 420267094111 E: praha@sudop.cz
Hlavní projektant (HIP):	Ing. Martin Štrof
Specialista:	Ing. Martin Štrof

SUDOP PRAHA ®

Název stavby / akce:	**Výstavba DOK v traťovém úseku Kralupy nad Vltavou - Kladno-Ostrovec**	Označení (S-kód):	**S632000149**
		Zakázka:	**20-321.208**
Název části:	Dálkový kabel (DK), dálkový optický k. (DOK), závěsný optický k. (ZOK), traťový k. (TK)	Označení části:	**D.1.2.5**
Název objektu:	**PS 201 Kladno-Dubí - BTS Rusavka, DOK, TK**	Číslo objektu / komplexu:	**PS201**
Název přílohy: Název dílčí části přílohy:	Situace v km 9,330 - 11,200	Číslo přílohy:	**2 . 102**
Odpovědný projektant: Ing. Pavel Roháč	Zpracovatel přílohy: Ing. Pavel Roháč	Měřítko: 1:1000 Formáty: 10xA4	Stupeň dokumentace: DUR
Kraj: Středočeský	Katastrální území: Kladno - Kralupy nad Vltavou	TUDU: V textové části	Smluvní datum zpracování: 01.05.2021

S-kód:	Stupeň dokumentace:	Část:	Objekt:	Podobjekt:	Příloha:	Revize:
S632000149	_DURX	_D125X	_PS201XXX	_XX	_2_102	_XXX

DOKUMENT LZE UŽÍVAT POUZE VE SMYSLU PŘÍSLUŠNÉ SMLOUVY O DÍLO. ŽÁDNÁ JEHO ČÁST NEMŮŽE BÝT DLE ZÁKONA č.121/2000 Sb. KOPÍROVÁNA NEBO JINÝM ZPŮSOBEM ROZŠIŘOVÁNA BEZ SOUHLASU SUDOP PRAHA a.s.